

Elemento n° 9 Brecciale

Scala 1:2000

DATI INFORMATIVI

RAPPRESENTAZIONE CARTOGRAFICA: Conforme al Guss - Boggia
SISTEMA DI RIFERIMENTO: Nazionale Guss - Boggia
DATUM: Roma 1940
SISTEMA GEODETICO: Intersezionale 1924
LONGITUDINE: Riferito al Greenwich
ALTITUDINE: Riferito al livello medio dei mari (Mareografo di Genova 1924)
EQUIDISTANZA: Curve di livello ordinarie 2 m

COSTANTI DI TRASFORMAZIONE

DA	A	Δ E	Δ N
Guss-Boggia (Roma 40)	UTM-E.D. 50	-2,019 941	187
Guss-Boggia (Roma 40)	UTM-WGS 84	-2,020 026	-12
UTM-WGS 84	UTM-E.D. 50	07	194

COORDINATE GUSS-BOGGIA E QUOTE

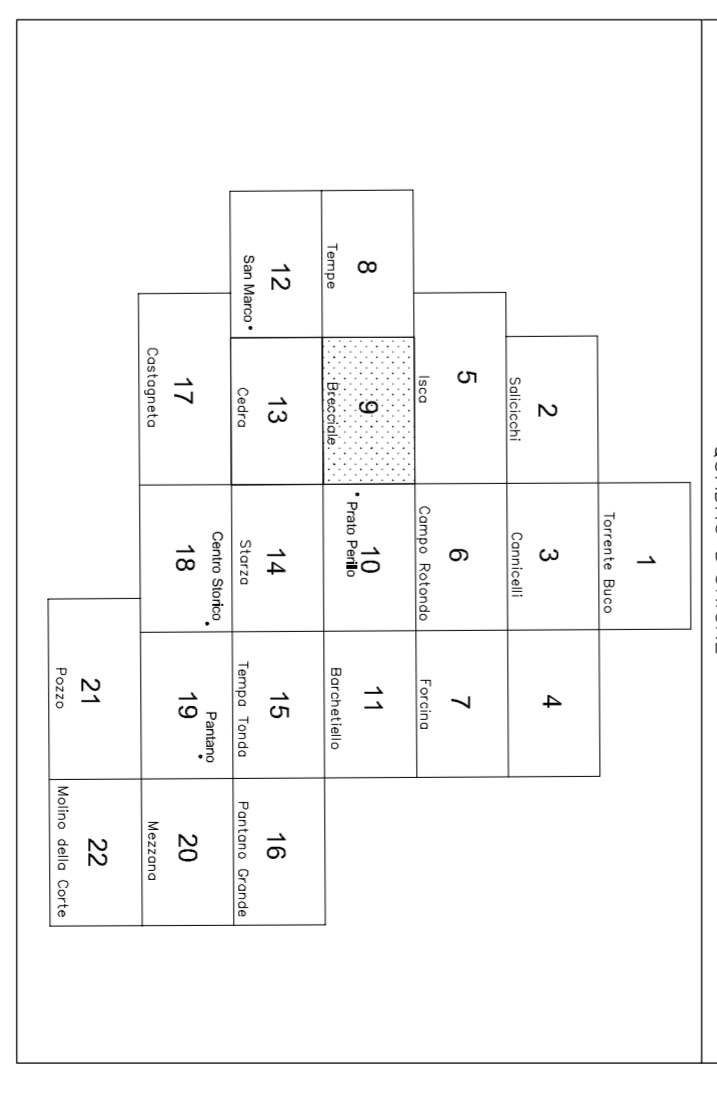
Vertice	E	N	Quota	POSIZIONE
2090	2 504 103,55	4 471 672,15	463,02	2090
2091	2 503 955,46	4 472 963,05	473,05	2091
2092	2 503 334,82	4 472 953,51	473,05	2092
1/2084	2 502 794,34	4 471 675,09	463,17	1/2084

COORDINATE DEI VERTICI DELL'ELEMENTO

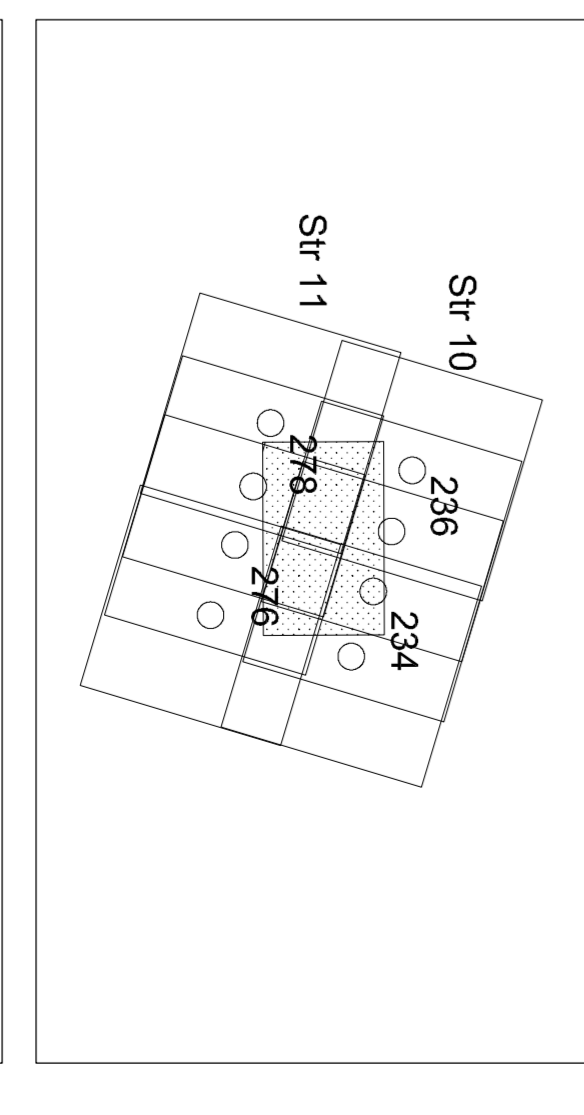
SISTEMA	NO	NE	SO	SE
geografico	λ	15°30'3"	15°31'2"	15°31'31"
E.D. 50	φ	40°24'04"	40°24'04"	40°23'31"
QUASS-BOGGIA (Roma 40)	N	4 472 298	4 472 295	4 471 296
E	2 502 675	2 504 375	2 504 681	2 504 280
UTM-E.D. 50	N	4 472 472	4 472 681	4 471 472
E	542 733	544 333	542 728	544 338
UTM-WGS 84	N	4 472 279	4 472 286	4 471 279
E	542 627	544 267	542 673	544 273

La proiezione UTM E.D. 50^a indica in verde con il segno convenzionale
 la proiezione geografica e l'elenco di vertici di sistema E.D. 50.
 Le coordinate separate in corsivo sono nel sistema Guss-Boggia (Roma 40)

QUADRO DIMENSIONI



FOTONIDICE

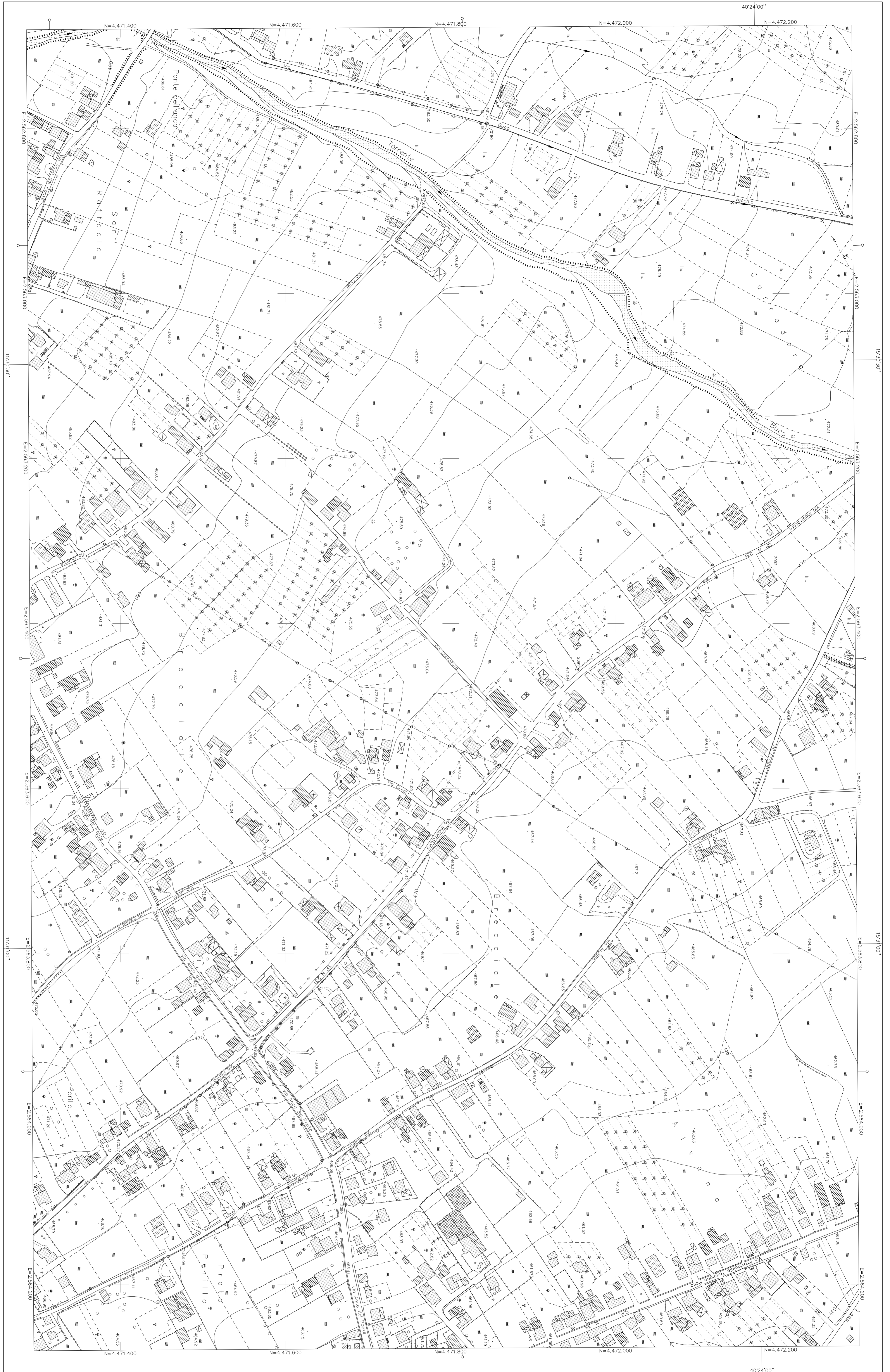


SCHEDA TECNICA

Requisiti tecnico-costruttivi: 1,30m per le quote, 0,50 m

ATTENZIONE: Per la posizione planimetrica 1,30m per le quote 0,50 m

DITTA ESECUTRICE



Viabilità e Trasporti		Edificio		Cultura		Idrografia		Elementi Diversi		Onografia e Punti Topografici		Reti Tecnologiche - Vire	
[Symbol]	Strada Circonvallata	[Symbol]	Edificio Residenziale	[Symbol]	Edificio in Classe	[Symbol]	Canale D'Acqua	[Symbol]	Mura di Soprano/Strada	[Symbol]	Cune Divergente	[Symbol]	Linee Telefoniche
[Symbol]	Strada Circonvallata	[Symbol]	Edificio in Classe	[Symbol]	Edificio in Classe	[Symbol]	Linea di Impianto	[Symbol]	Mura Divergenti	[Symbol]	Cune Intero	[Symbol]	Linee Telefoniche - Altri Impianti
[Symbol]	Strada Circonvallata	[Symbol]	Edificio in Classe	[Symbol]	Edificio in Classe	[Symbol]	Canale	[Symbol]	Parapetto	[Symbol]	Scoperto	[Symbol]	Linee Telefoniche - Multi/Sopra Tenere
[Symbol]	Strada Circonvallata	[Symbol]	Edificio in Classe	[Symbol]	Edificio in Classe	[Symbol]	Canale	[Symbol]	Scala	[Symbol]	Temporaneo	[Symbol]	Linee Telefoniche - Multi/Sopra Tenere
[Symbol]	Strada Circonvallata	[Symbol]	Edificio in Classe	[Symbol]	Edificio in Classe	[Symbol]	Canale	[Symbol]	Mura di Città	[Symbol]	Punto Cassella	[Symbol]	Linee Telefoniche - Multi/Sopra Tenere
[Symbol]	Strada Circonvallata	[Symbol]	Edificio in Classe	[Symbol]	Edificio in Classe	[Symbol]	Canale	[Symbol]	Scala	[Symbol]	Punto Cassella	[Symbol]	Linee Telefoniche - Multi/Sopra Tenere
[Symbol]	Strada Circonvallata	[Symbol]	Edificio in Classe	[Symbol]	Edificio in Classe	[Symbol]	Canale	[Symbol]	Scala	[Symbol]	Punto Cassella	[Symbol]	Linee Telefoniche - Multi/Sopra Tenere
[Symbol]	Strada Circonvallata	[Symbol]	Edificio in Classe	[Symbol]	Edificio in Classe	[Symbol]	Canale	[Symbol]	Scala	[Symbol]	Punto Cassella	[Symbol]	Linee Telefoniche - Multi/Sopra Tenere
[Symbol]	Strada Circonvallata	[Symbol]	Edificio in Classe	[Symbol]	Edificio in Classe	[Symbol]	Canale	[Symbol]	Scala	[Symbol]	Punto Cassella	[Symbol]	Linee Telefoniche - Multi/Sopra Tenere
[Symbol]	Strada Circonvallata	[Symbol]	Edificio in Classe	[Symbol]	Edificio in Classe	[Symbol]	Canale	[Symbol]	Scala	[Symbol]	Punto Cassella	[Symbol]	Linee Telefoniche - Multi/Sopra Tenere
[Symbol]	Strada Circonvallata	[Symbol]	Edificio in Classe	[Symbol]	Edificio in Classe	[Symbol]	Canale	[Symbol]	Scala	[Symbol]	Punto Cassella	[Symbol]	Linee Telefoniche - Multi/Sopra Tenere
[Symbol]	Strada Circonvallata	[Symbol]	Edificio in Classe	[Symbol]	Edificio in Classe	[Symbol]	Canale	[Symbol]	Scala	[Symbol]	Punto Cassella	[Symbol]	Linee Telefoniche - Multi/Sopra Tenere
[Symbol]	Strada Circonvallata	[Symbol]	Edificio in Classe	[Symbol]	Edificio in Classe	[Symbol]	Canale	[Symbol]	Scala	[Symbol]	Punto Cassella	[Symbol]	Linee Telefoniche - Multi/Sopra Tenere
[Symbol]	Strada Circonvallata	[Symbol]	Edificio in Classe	[Symbol]	Edificio in Classe	[Symbol]	Canale	[Symbol]	Scala	[Symbol]	Punto Cassella	[Symbol]	Linee Telefoniche - Multi/Sopra Tenere
[Symbol]	Strada Circonvallata	[Symbol]	Edificio in Classe	[Symbol]	Edificio in Classe	[Symbol]	Canale	[Symbol]	Scala	[Symbol]	Punto Cassella	[Symbol]	Linee Telefoniche - Multi/Sopra Tenere
[Symbol]	Strada Circonvallata	[Symbol]	Edificio in Classe	[Symbol]	Edificio in Classe	[Symbol]	Canale	[Symbol]	Scala	[Symbol]	Punto Cassella	[Symbol]	Linee Telefoniche - Multi/Sopra Tenere