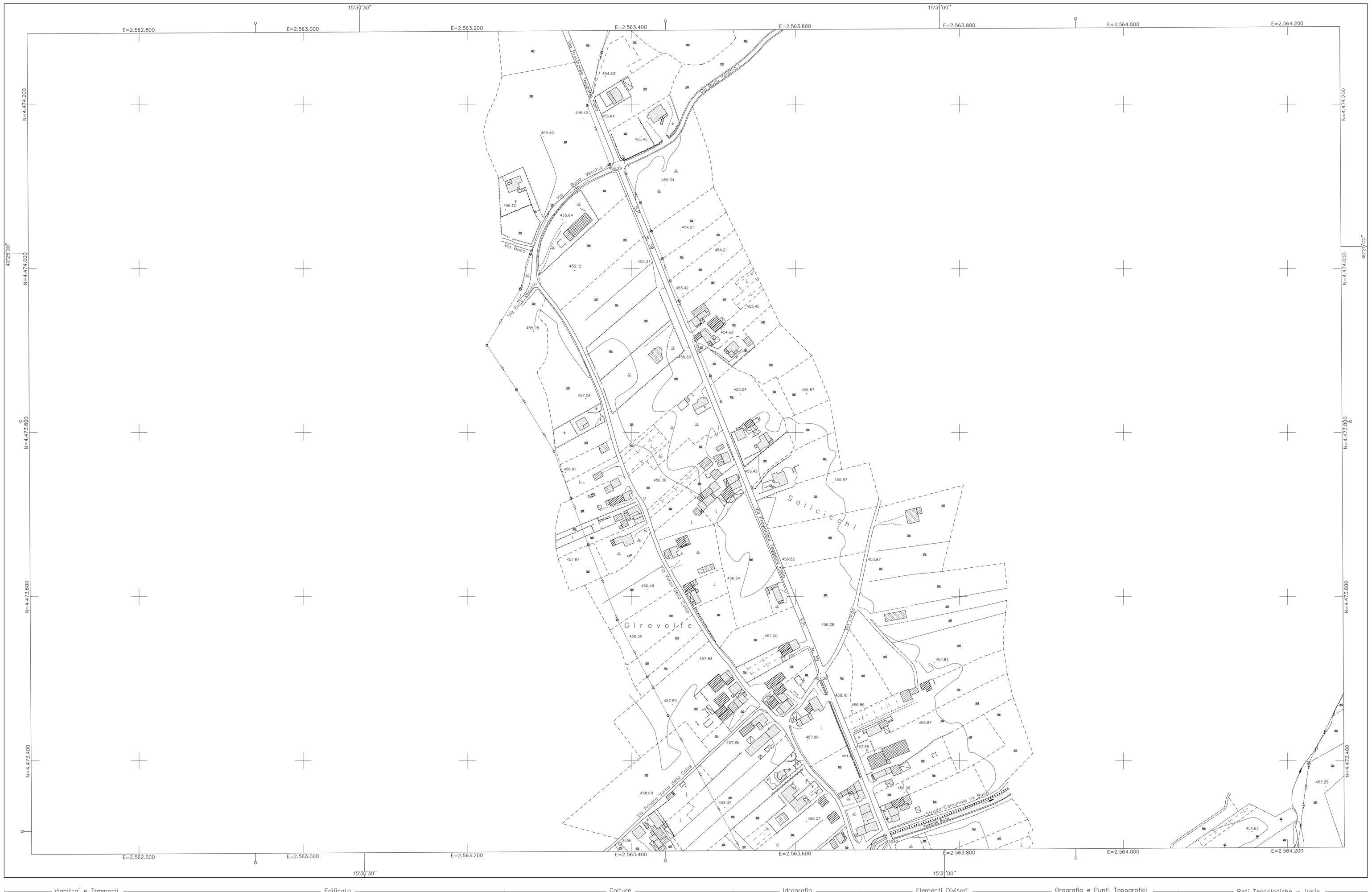

CITTA' DI TEGGIANO

PROVINCIA DI SALERNO

CARTA TECNICA NUMERICA COMUNALE

Elemento n° 2

Salicicchi

Scala 1:2000

80 0 100 200 metri

DATI INFORMATIVI	
RAPPRESENTAZIONE CARTOGRAFICA:	Conforme di Gauss – Boaga
SISTEMA DI RIFERIMENTO:	Nazionale Gauss – Boaga
DATUM:	Roma 1940
SISTEMA GEODETICO:	Internazionale 1924
LONGITUDINE:	Riferita a Greenwich
ALTIMETRIA:	Riferita al livello medio dei mari (Mareografo di Genova 1942)
EQUIDISTANZA:	Curve di livello ordinarie 2 m

COSTANTI DI TRASFORMAZIONE

DA	A	Δ E	Δ N
Gauss-Boaga (Roma 40)	UTM-E.D. 50	-2 019 941	187
Gauss-Boaga (Roma 40)	UTM-WGS 84	-2 020 008	-7
UTM-WGS 84	UTM-E.D. 50	67	194

VERTICI E CAPOSALDI CONTENUTI NELL'ELEMENTO

COORDINATE GAUSS-BOAGA E QUOTE				POSIZIONE
Vertice	E	N	Quota	
2056	2 563 386,30	4 473 298,83	459,626	
5040	2 563 709,05	4 473 308,95	458.865	

COORDINATE DEI VERTICI DELL'ELEMENTO

SISTEMA		VERTICE			
		NO	NE	SO	SE
GEOGRAFICO E.D. 50	λ	15°30'13''	15°31'21''	15°30'13''	15°31'21''
	φ	40°25'09''	40°25'09''	40°24'36''	40°24'36''
GAUSS-BOAGA (Roma 40) Fuso Est	N	4 474 286	4 474 295	4 473 286	4 473 295
	E	2 562 664	2 564 264	2 562 669	2 564 269
UTM-E.D. 50 Fuso 33	N	4 474 472	4 474 481	4 473 472	4 473 481
	E	542 721	544 321	542 727	544 327
UTM-WGS 84	N	4 474 279	4 474 288	4 473 279	4 473 288
	E	542 656	544 256	542 661	542 261

La parametratura UTM E.D. 50 e' indicata in cornice con il segno convenzionale —o
La graduazione geografica e' riferita al sistema E.D. 50
Le coordinate segnate in cornice sono nel sistema Gauss-Boaga (Roma 40)

QUADRO D'UNIONE

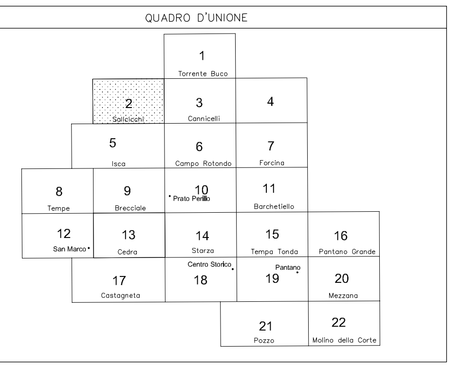

FOTOINDICE

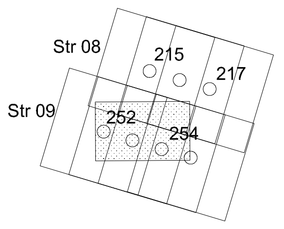

FONTI DI COMPILAZIONE

Ripresa aerea del 07/11/2006 — Scala media dei fotogrammi: 1:7500

ATTENDIBILITA' : Per la posizione planimetrica 1,20m; per le quote 0,60 m

DITTA ESECUTRICE

GeosLab s.r.l.
Sede Operativa (Zona Industriale A.S.I.
Morra de Sanctis (AV) 83040
Tel. (0827) 23097 Fax (0827) 216562
http://www.geoslab.it e-mail: info@geoslab.it

Viabilita' e Trasporti

- Strada Extraurbana
- Strada Extraurbana non carrozzabile
- Strada Urbana
- Limite di Strada Asfaltata
- Marciapiede
- Spartitraffico
- Ponte
- Viali – Accessi Privati

Edificato

- Edificio Residenziale
- Edificio Diruto
- Edificio in Costruzione
- Edificio Pubblico
- Edificio Minore
- Edificio Industriale/Artigianale
- Distributore di Carburante
- Edificio di Culto
- Municipio
- Attrezzature Sportive
- Piscina
- Box Interrato
- Prefabbricato
- Passaggi con Portici Aperti
- Manufatti di Acquedotto
- Impianto Fotovoltaico
- Impianto di Depurazione
- Scuola
- Campanile
- Tettoia
- Baracca
- Serra
- Serbatoio
- Silos
- Torre
- Cabina di Trasformazione
- Parcheggio in Costruzione
- Luogo di Cura

Colture

- Bosco
- Macchia Mediterranea
- Frutteto
- Aiuola/Giardino
- Incolto
- Filare di Alberi
- Filare di Viti
- Orto
- Prato
- Radura
- Seminativo
- Vigneto
- Filare di Alberi da Frutto
- Alberi Isolati

Idrografia

- Corso d'Acqua
- Linea di Impluvio
- Canale
- Briglia
- Pozzetto
- Vasca/Cisterna
- Pozzo

Elementi Divisori

- Muro di Sostegno Stradale
- Muro Generico
- Recinzioni
- Siepe
- Muro di cinta'

Orografia e Punti Topografici

- 500 — Curva Direttrice
- Curva Intermedia
- Scarpate
- Terrapieno
- 521.24 — Punto Quotato a Terra
- 1/1010 — Vertice Catastale
- 512 — Vertice di Rete Principale
- V1 — Punto d'Appoggio Fotografico

Reti Tecnologiche – Varie

- Antenna Telecomunicazioni
- Linea Elettrica – Alta tensione
- Linea Elettrica – Media/Bassa Tensione
- Acquedotto Interrato
- Metanodotto
- Traliccio Alta – Media/Bassa Tensione
- Letamaio
- Monumento