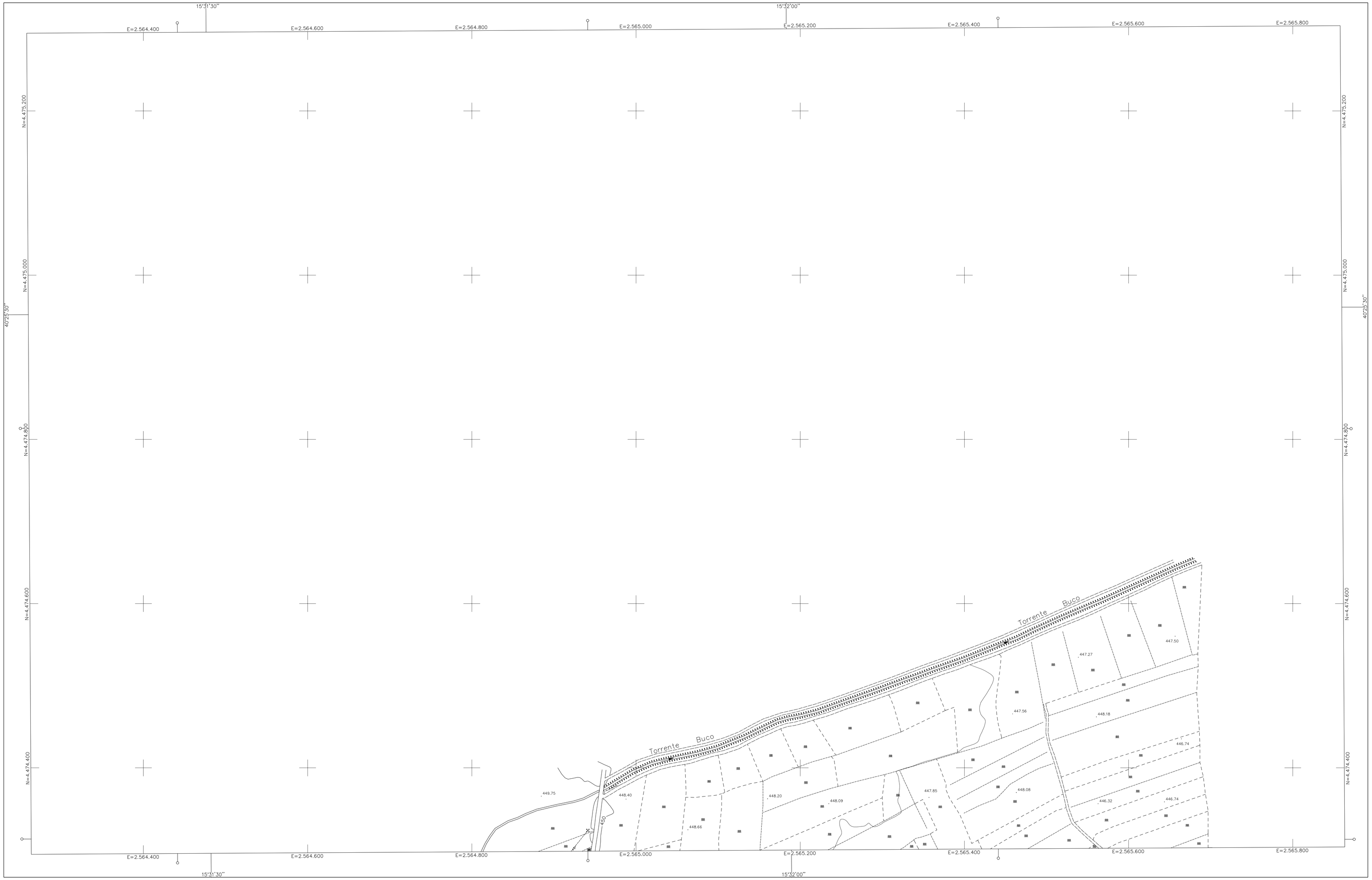

CITTA' DI TEGGIANO

PROVINCIA DI SALERNO

CARTA TECNICA NUMERICA COMUNALE

Elemento n° 1

Torrente Buco

Scala 1:2000

80 0 100 200 metri

DATI INFORMATIVI	
RAPPRESENTAZIONE CARTOGRAFICA:	Conforme di Gauss – Boaga
SISTEMA DI RIFERIMENTO:	Nazionale Gauss – Boaga
DATUM:	Roma 1940
SISTEMA GEODETICO:	Internazionale 1924
LONGITUDINE:	Riferita a Greenwich
ALTIMETRIA:	Riferita al livello medio dei mari (Mareografo di Genova 1942)
EQUIDISTANZA:	Curve di livello ordinarie 2 m

COSTANTI DI TRASFORMAZIONE

DA	A	Δ E	Δ N
Gauss-Boaga (Roma 40)	UTM-E.D. 50	-2 019 941	187
Gauss-Boaga (Roma 40)	UTM-WGS 84	-2 020 008	-7
UTM-WGS 84	UTM-E.D. 50	67	194

VERTICI E CAPOSALDI CONTENUTI NELL'ELEMENTO

COORDINATE GAUSS-BOAGA E QUOTE				POSIZIONE
Vertice	E	N	Quota	

COORDINATE DEI VERTICI DELL'ELEMENTO

SISTEMA		VERTICE			
		NO	NE	SO	SE
GEOGRAFICO E.D. 50	λ	15°31'21''	15°32'29''	15°31'21''	15°32'29''
	φ	40°25'41''	40°25'41''	40°25'09''	40°25'09''
GAUSS-BOAGA (Roma 40) Fuso Est	N	4 475 295	4 475 304	4 474 295	4 474 304
	E	2 564 258	2 565 858	2 564 264	2 565 863
UTM-E.D. 50 Fuso 33	N	4 475 481	4 475 490	4 474 481	4 474 490
	E	544 316	545 916	544 321	545 921
UTM-WGS 84	N	4 475 288	4 475 297	4 474 288	4 474 297
	E	544 250	545 850	544 256	545 856

La parametratura UTM E.D. 50 e' indicata in cornice con il segno convenzionale —o
La graduazione geografica e' riferita al sistema E.D. 50
Le coordinate segnate in cornice sono nel sistema Gauss-Boaga (Roma 40)

QUADRO D'UNIONE

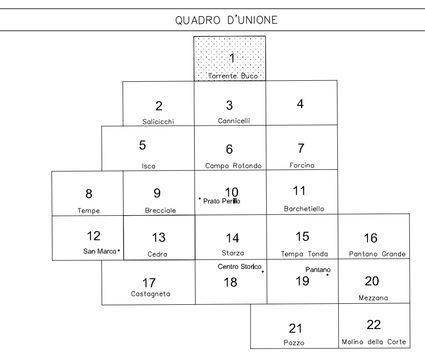

FOTOINDICE

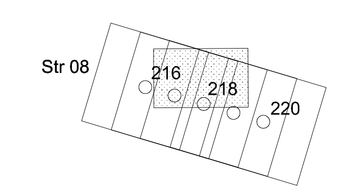

FONTI DI COMPILAZIONE

Ripresa aerea del 07/11/2006 — Scala media dei fotogrammi: 1:7500

ATTENDIBILITA' : Per la posizione planimetrica 1,20m; per le quote 0,60 m

DITTA ESECUTRICE

GeosLab s.r.l.
Sede Operativa :Zona Industriale A.S.I.
Morra de Sanctis (AV) 83040
Tel. (0827) 23097 Fax (0827) 216562
http://www.geoslab.it e-mail: info@geoslab.it

Viabilita' e Trasporti

- Strada Extraurbana
- Strada Extraurbana non carrozzabile
- Strada Urbana
- Limite di Strada Asfaltata
- Marciapiede
- Spartitraffico
- Ponte
- Viali – Accessi Privati

Edificato

- Edificio Residenziale
- Edificio Diruto
- Edificio in Costruzione
- Edificio Pubblico
- Edificio Minore
- Edificio Industriale/Artigianale
- Distributore di Carburante
- Edificio di Culto
- Municipio
- Attrezzature Sportive
- Piscina
- Box Interrato
- Prefabbricato
- Passaggi con Portici Aperti
- Manufatti di Acquedotto
- Impianto Fotovoltaico
- Impianto di Depurazione
- Scuola
- Campanile
- Tettoia
- Baracca
- Serra
- Serbatoio
- Silos
- Torre
- Cabina di Trasformazione
- Parcheggio in Costruzione
- Luogo di Cura

Colture

- Bosco
- Macchia Mediterranea
- Frutteto
- Aiuola/Giardino
- Incolto
- Filare di Alberi
- Filare di Viti
- Orto
- Prato
- Radura
- Seminativo
- Vigneto
- Filare di Alberi da Frutto
- Alberi Isolati

Idrografia

- Corso d'Acqua
- Linea di Impluvio
- Canale
- Briglia
- Pozzetto
- Vasca/Cisterna
- Pozzo

Elementi Divisori

- Muro di Sostegno Stradale
- Muro Generico
- Recinzioni
- Siepe
- Mura di cinta

Orografia e Punti Topografici

- 500 — Curva Direttrice
- Curva Intermedia
- Scarpate
- Terrapieno
- 521.24 — Punto Quotato a Terra
- 1/1010 — Vertice Catastale
- 512 — Vertice di Rete Principale
- V1 — Punto d'Appoggio Fotografico

Reti Tecnologiche – Varie

- Antenna Telecomunicazioni
- Linea Elettrica – Alta tensione
- Linea Elettrica – Media/Basso Tensione
- Acquedotto Interrato
- Metanodotto
- Traliccio Alta – Media/Basso Tensione
- L — Letamaio
- Monumento